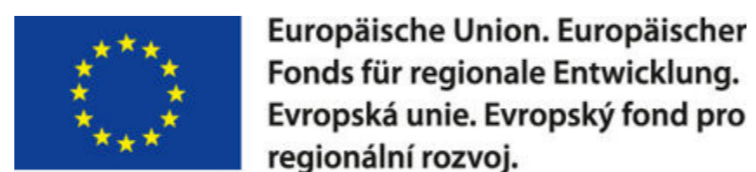

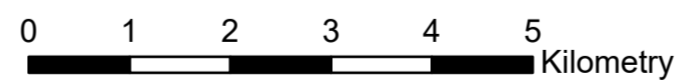


Digitální model terénu 5G

- Value
- 255
  - 0
  - ortofoto
  - vrty
  - KrajeLinie
  - OkresyLinie

## Hladina podzemní vody v hydrogeologických monitorovacích vrtech



Zdroj referenčních dat:  
hranice administrativních jednotek RÚIAN (ČÚZK)  
ortofotomapa (ČÚZK)