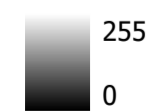


Situace hydrogeologických monitorovacích vrtů v Mostecké pánvi

Digitální model terénu 5G

Value



0


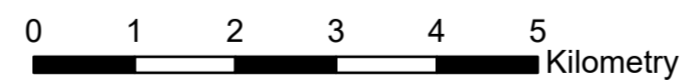
255

ortofoto

vrty

KrajeLinie

OkresyLinie



Europäische Union. Europäischer
Fonds für regionale Entwicklung.
Evropská unie. Evropský fond pro
regionální rozvoj.



Zdroj referenčních dat:
hranice administrativních jednotek RÚIAN (ČÚZK)
ortofotomapa (ČÚZK)